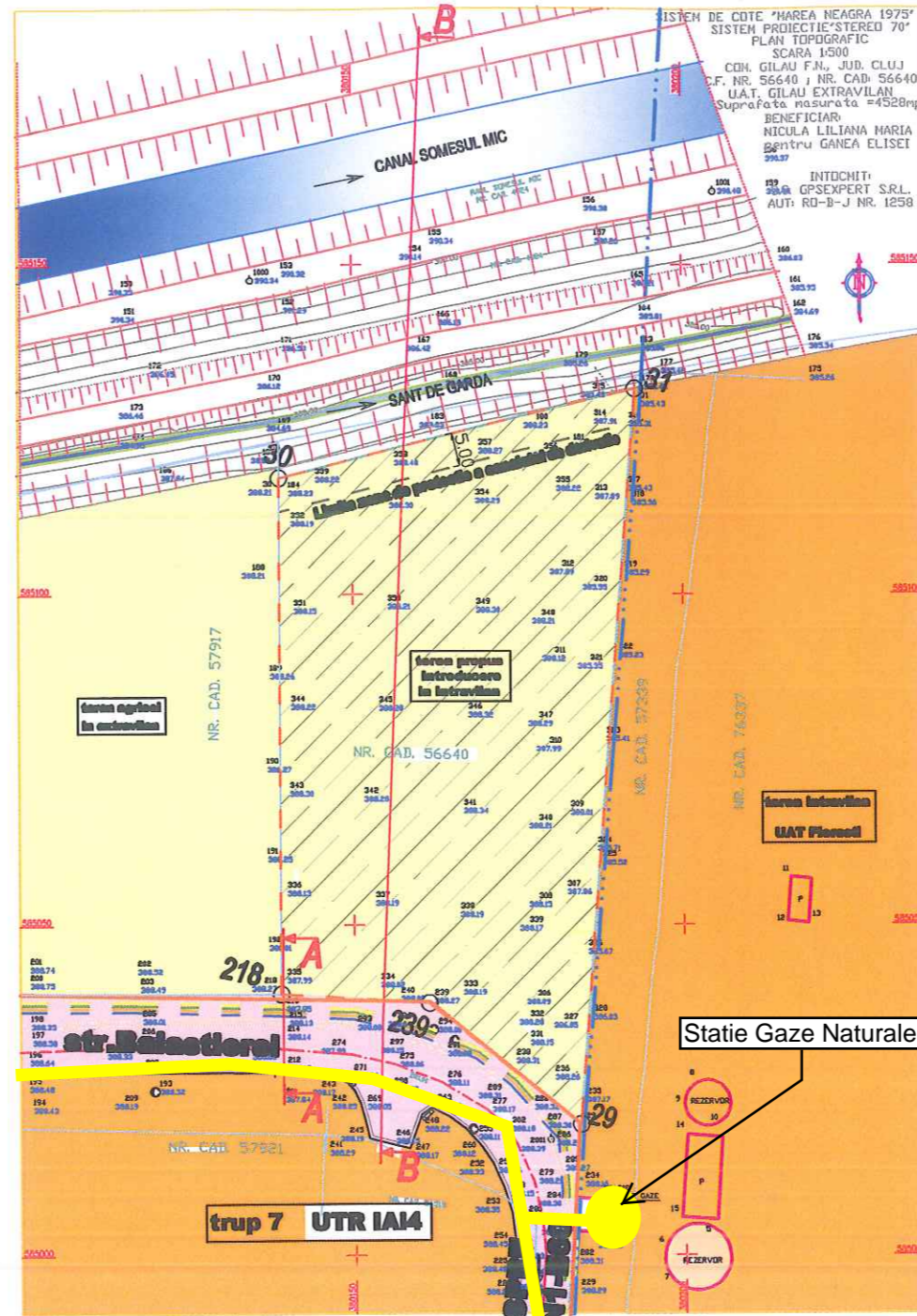


Conducta gaze naturale presiune medie



PLAN TOPOGRAFIC

Parcela (TOTAL) A

Nr. Pct.	Coordonate pct.de contur		Lungimi laterali D(I,I+1)
	X [m]	Y [m]	
29	585019.799	380184.105	29.285
239	585038.138	380161.273	22.479
218	585039.802	380138.842	78.139
30	585117.741	380138.849	55.634
31	585131.229	380192.823	111.771
S(TOTAL)=4527.87mp			P=297.307m

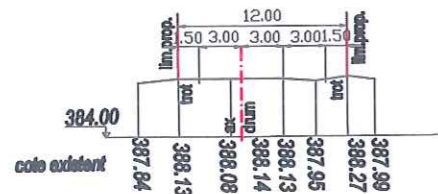
LEGENDA

- LIMITE**
- Limita teritoriului administrativ
 - Limita zonei studiate
 - Limita zona de protectie a canalului de derivatie
 - Limita intravilanului existent
 - Limita parcelei studiate
- UTILITATI**
- Rețea GAZ
 - Rețea energie electrica
 - Rețea apa
 - Rețea canal
 - Ax drum
- ZONIFICARE**
- IA4 - Subzona industrie, depozitare, prestari servicii
 - CCrc - Subzona circulatiei rutiere - drum asfaltat
 - Ape
 - Teren agricol in extravilan
 - Teren propus pentru introducere in intravilan

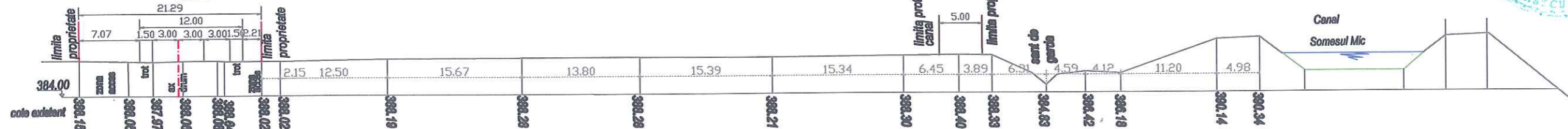
BILANT TERITORIAL (mp)		
	EXISTENT	%
S totala teren	4528	100%
Subzona IA4	0.00	0%
Subzona teren agricol in extravilan	4528	100%
Subzona Ccr	0.00	0%
P.O.T.	0%	
C.U.T.	0.00	



PROFIL TRANSVERSAL A-A
SCARA 1: 500



PROFIL TRANSVERSAL B-B
SCARA 1: 500



SC DRUCONSULT SRL		Faza: PUZ	
jud. CLUJ, mun. Cluj Napoca, str. Povarnisului, nr. 7		PUZ - Introducere teren în intravilan cu destinația de zonă de producție industrială, depozitare, prestări servicii. Comuna GILĂU, sat GILĂU, zona „Șesul de Jos”, extravilan, jud. CLUJ	
Beneficiar:		NICULA LILIANA MARIA pentru GANEA ELISEI	
Sef proiect	Ing. Liliana Nicula	Scara 1: 1000	SITUATIA EXISTENTA
Proiectat	arh. Sorin Cosoveanu		
Desenat	Ing. Liliana Nicula		
		2021	Nr. pr. /2021 pl. U2