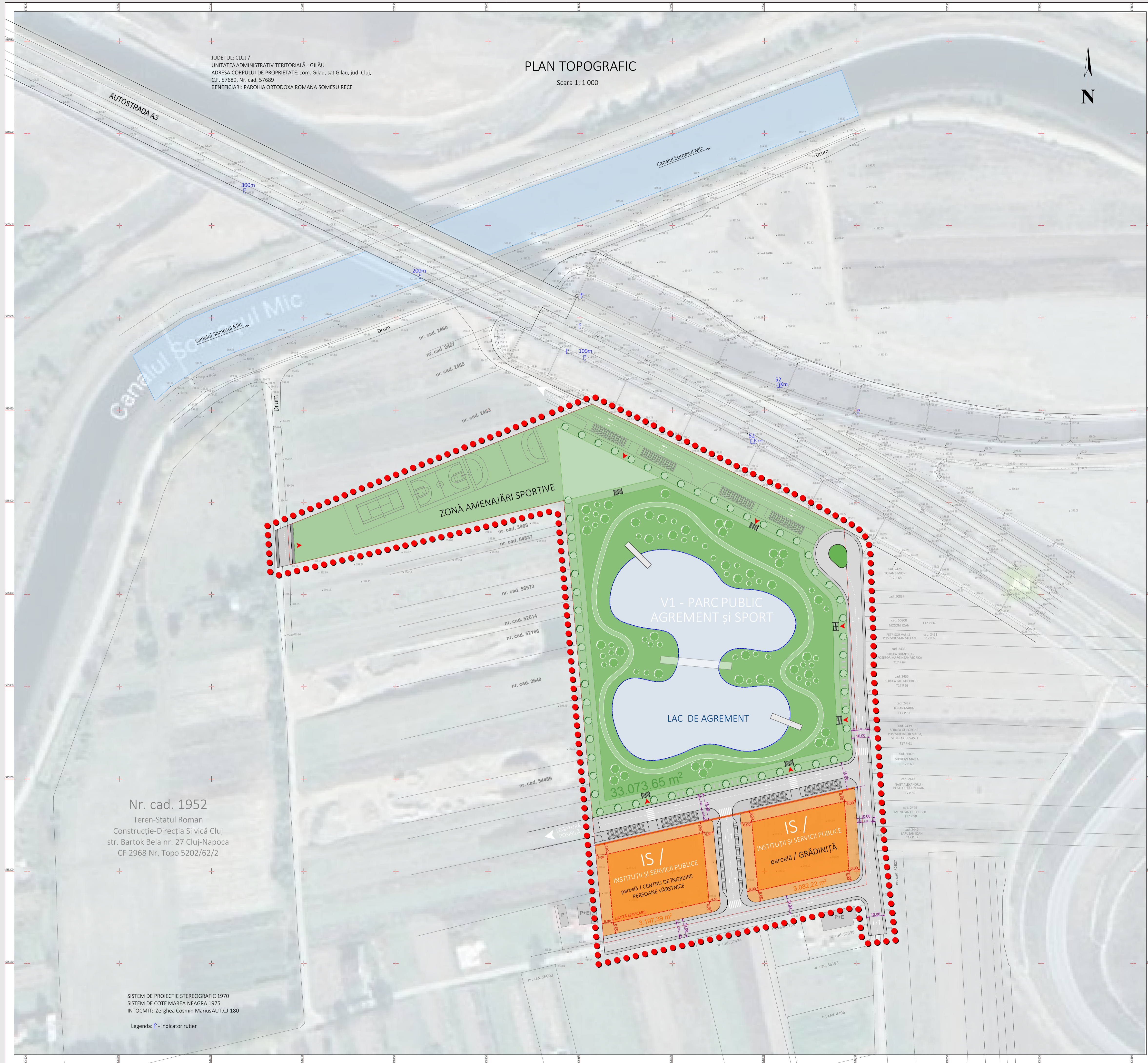


PLAN TOPOGRAFIC

Scala 1 : 1 000

JUDETUL: CLUJ /
 UNITATEA ADMINISTRATIV TERITORIALA : GILAU
 ADRESA CORPULUI DE PROPRIETATE: com. Gilau, sat Gilau, jud. Cluj,
 C.F. 57689, Nr. cad. 57689
 BENEFICIARI: PAROHIA ORTODOXA ROMANA SOMESU RECE




Nr. cad. 1952
 Teren-Statul Roman
 Construcție-Direcția Silvică Cluj
 str. Bartok Bela nr. 27 Cluj-Napoca
 CF 2968 Nr. Topo 5202/62/2

SISTEM DE PROIECTIE STEREOGRAFIC 1970
 SISTEM DE COTE MAREA NEAGRA 1975
 INTOCMIT: Zerghea Cosmin Marius AUT.CJ-180
 Legenda: □ - indicator rutier

UMEA CAMPUS PARK
 Thorbjörn Andersson + Sweco Architects




Qunli Stormwater Wetland Park
 Turenscape



EXEMPLE DE BUNĂ PRACTICĂ
 sursa imaginilor: www.archdaily.com

Sydney Park Water Re-Use Project /
 Turf Design Studio



metaform
 arhitectură + arhitectură + design

SC METAFORM DESIGN S.R.L.
 Str. Land Rover, Nr. 3, Ap. 55
 Municipiul Cluj - Napoca / Judetul Cluj
 Tel: 0754 34 13 05 / 0754 33 08 10
 CUI: 33818507 / C.I.F. 12249/03.04.2014

Beneficiar:
PAROHIA SOMESU RECE
 str. PRINCIPALĂ nr. 143 / tel. 0749 030901
 Loc. SOMESU RECE, com. GILĂU, jud. CLUJ

Descriere proiect / Amplasament:
ELABORARE PLAN URBANISTIC ZONAL
 pentru
REGLEMENTAREA URBANISTICĂ ȘI EDILITARĂ A
AMPLASAMENTULUI ÎN VEZDEREA CONSTRUIRII
ȘI AMENAJĂRII UNEI UNITĂȚI FUNCȚIONALE
CU CARACTER PUBLIC DE TIP
ZONĂ VERDE ȘI DOTĂRI SOCIAL CULTURALE

BRANIȘTE, loc. GILĂU, com. GILĂU, jud. CLUJ

COORDONATOR PROIECT:
 arh. Marcel VANCEA

PROIECTANT:
 arh. Anca VANCEA

POSSIBILITARI DE MOBILARE
URBANISTICĂ

P.U.Z. Data: OCT. 2019 Simbol: 03/03/2019 Nr. Planșă:
 1:1000 A.09